Statistischer
Monatsbericht

03/05

STADT REGENSBURG

PLANUNGS- UND BAUREFERAT

Amtlicher Stadtplan Regensburg

(12. Auflage 2005)

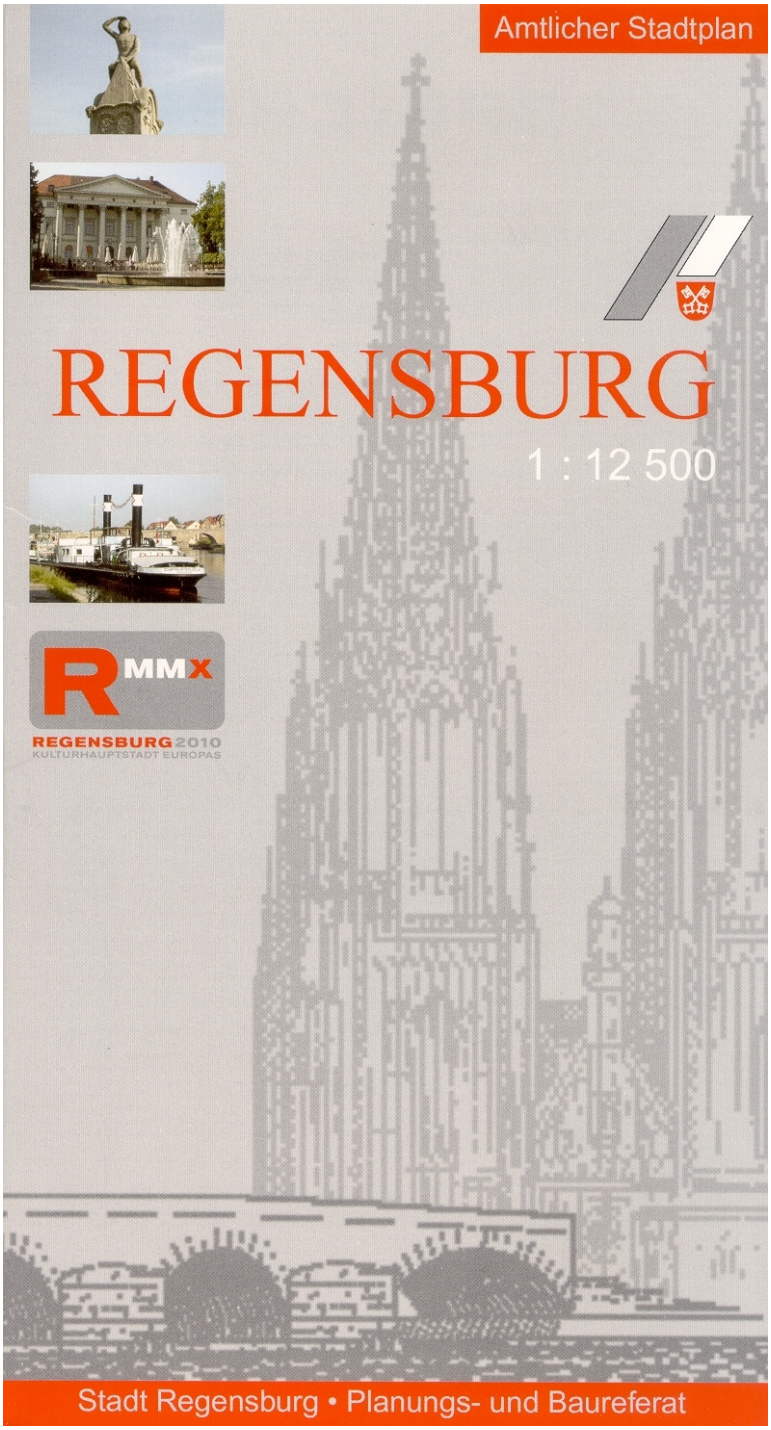

Vorbemerkung

Stadtpläne bieten eine wichtige Orientierungshilfe für das vielfältige Angebot einer Stadt. In ihrer elektronischen Form können die Karten sogar auf PC-Bildschirmen angezeigt werden. Die Anwender haben dabei die Möglichkeit zum beliebigen Vergrößern, Verkleinern und Verschieben der Karten.

Ständige Veränderungen kennzeichnen das Leben einer Stadt und diese gilt es auch kartographisch festzuhalten. Neue Straßen werden gebaut, bestehende werden verlegt, Häuser werden neu errichtet oder abgerissen, Flächen werden überplant oder neu gestaltet u.v.m.. Diese vielen und häufigen Veränderungen verlangen nach einem ebenso aktuellen wie präzisen Stadtplan. Insgesamt sind seit der letzten Ausgabe über 500 Änderungen eingearbeitet worden.

Mit der 12. Auflage bieten wir allen interessierten Bürgerinnen und Bürgern, Behörden, Besuchern und Gästen der Stadt einen hoch aktuellen Stadtplan in Print- und CD-Form an. Welche Möglichkeiten den Nutzern des neuen Stadtplanes mit dieser Ausgabe, speziell in der CD-Form zur Verfügung stehen, wird im Folgenden graphisch und stichwortartig vorgestellt.

Karten mit Standorten und Gebieten

Um sich optimal orientieren zu können, erhält jeder Nutzer in einem handlichen Format einen amtlichen Stadtplan im Maßstab 1:12.500. Neben dem gesamten Stadtgebiet von Regensburg werden zusätzlich Teile von Umlandgemeinden abgebildet. Im vergrößerten Innenstadtplan (Maßstab 1: 6.000) sind all die vielen Informationen visualisiert, die die Innenstadt zu bieten hat. Neben den Informationen zu den öffentlichen Einrichtungen wie Polizei, Krankenhaus, Post sowie Schulen und Kindertagesstätten wurden neu zu den Freizeitaktivitäten Badeplätze, Skateanlagen und Beachvolleyballplätze in den Stadtplan aufgenommen. Auch sind alle öffentlichen Einrichtungen weitestgehend bezeichnet. Nicht nur für den Besucher sondern auch für die Bürgerinnen und Bürger sind die ausgewiesenen Einbahnstraßen, die angegebenen Buslinien mit Haltepunkten und Busliniennummern sowie die Parkmöglichkeiten in der Stadt interessant. Eine weitere Neuheit sind die markierten Aussichtspunkte, welche einen wunderbaren Blick auf Regensburg und seine reizvolle Umgebung gewähren.

Stadtplanausschnitt Maßstab 1:12.500

Innenstadtplanausschnitt Maßstab 1:6.000

Zusatzinformation - das Begleitheft

Beigefügt zum Stadtplan ist ein Beiheft, welches weitere Informationen über Regensburg, über dessen Geschichte und andere wichtige Daten enthält. Hier finden sich auch Angaben über in der Karte dargestellte Sehenswürdigkeiten, Adressen sowie Öffnungszeiten von Theatern, Museen, Bibliotheken und Archiven. Auch Adressen von städtischen und anderen Behörden, Krankenhäusern, Kliniken, Sportanlagen, Märkten und wiederkehrenden Veranstaltungen komplettieren das Informationsangebot. Im zweiten Teil des Beiheftes sind in einem Straßenverzeichnis alle in der Stadt befindlichen Straßen mit der Verortung zum Stadtplan aufgeführt. Darüber hinaus sind auch Straßennamen von einigen Nachbargemeinden enthalten.

Stadtplan auf CD-ROM

Der Regensburger Stadtplan auf CD-ROM geht über die Präsentation von fertigen Karten hinaus. Er bietet den Anwendern interaktive individuell zusammmengestellte Lebenslagen orientierte Karten. Ein graphisches Such- und Informationssystem versetzt den Nutzer in die Lage, sich z. B. alle öffentlichen Einrichtungen und die dazugehörigen Informationen per Mausklick anzeigen zu lassen. Das Programm, mit dem diese Abfragen realisiert werden, trägt den Namen “CityView” und wurde von der Firma DENTRO GmbH in Zusammenarbeit mit dem Amt für Vermessung und Statistik entwickelt. Es ist ohne Installation und mit nur geringen Rechneranforderungen überall einsetzbar. Darüber hinaus beinhaltet die CD-ROM ein hochaktuelles Orthophoto von Regensburg und von Teilen der Umlandgemeinden. Das Foto wurde 2004 vom Bayerischen Landesvermessungsamt aufgenommen und dient als Kartengrundlage für Abfragefunktionen.

Klicke und finde

Während im Hauptfenster von CityView die gewählte Karte (Möglichkeiten: Stadtplan, Innenstadtplan, Stadtplan mit Innenplan oder Orthophoto) blattschnittfrei in einem stufenlos einstellbaren Maßstab abgebildet wird, behält der Anwender im Übersichtsfenster den gerade angezeigten Kartenausschnitt im Auge. Der Stadtplan und das Orthophoto lassen sich maximal bis zu einem

Oberfläche von CityView

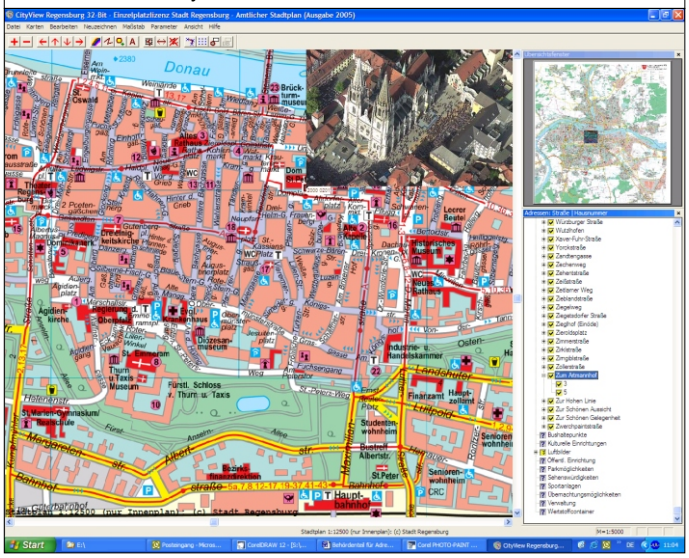

Maßstab von 1:5.000 heran zoomen. Optional kann der Nutzer die Funktion “optimaler Maßstab für Pixeldaten” aktivieren. Dabei wählt das Programm beim heraus bzw. herein zoomen immer den für eine optimale Kartendarstellung günstigsten Maßstab.

Das Listenauswahlfenster hält verschiedene Such- und Informationsvarianten bereit. Es können z. B. Adressen aufgesucht werden. Nach der Wahl des Straßennamens mit der Hausnummer erscheint das gesuchte Objekt, das mit einem Doppelklick in der Bildschirmmitte angezeigt und durch einen temporären grünen Kreis gekennzeichnet wird. Umgekehrt können mit der rechten Maustaste auf eine “Pin” in der Karte Zusatzinformationen und weitere Angaben zu dem entsprechenden Objekt erhalten werden. Ähnlich wie im Stadtplan kann über Mausklick auf alle öffentlichen Einrichtungen und gewünschten Objekte mit den hinterlegten Inhalten zugegriffen und auf der Karte angezeigt werden.

Mit der Zeichenfunktion bietet das Programm eine weitere wichtige Funktionalität. Auf der Grundlage von Stadtplan oder Orthophoto können individuell Texte, Symbole oder Linien und Flächen eingetragen und in einem eigenen Zeichenlayer gespeichert werden. Zusätzlich lassen sich zwischen Objekten Entfernungen berechnen und auch Flächenberechnungen durchführen. Der Ausdruck von Karten bzw. Ausschnitten im gewünschten Maßstab stellt für den Nutzer kein Problem dar.

Orthophotoausschnitt mit Darstellung aller öffentlichen Einrichtungen

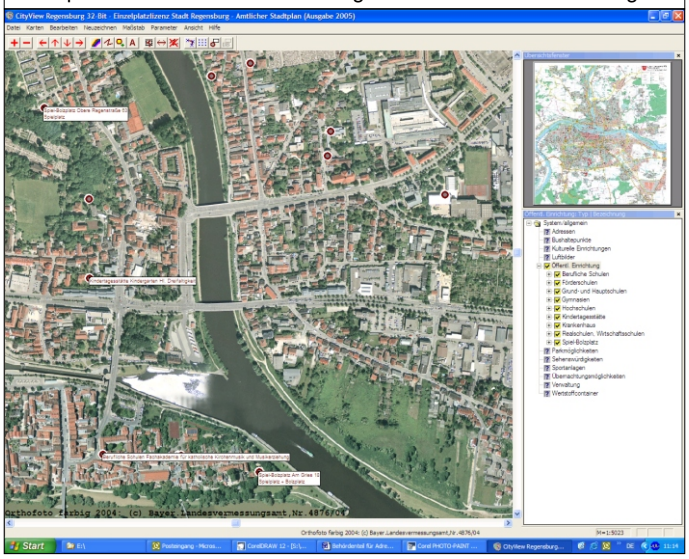

Der Amtliche Stadtplan ist zum Preis von 4 €, die CD-ROM um 10 € beim Amt für Vermessung und Statistik, der Tourismus GmbH oder im Buchhandel erhältlich.

	Januar		Februar		März	
	2004	2005	2004	2005	2004	2005
Bevölkerungsstand [1]						
Insgesamt	148.861	150.300	148.901	150.200	148.911	150.250
davon Deutsche	135.161	136.645	135.216	136.571	135.232	136.644
Ausländer	13.700	13.655	13.685	13.629	13.679	13.606
(in %)	9,2	9,1	9,2	9,1	9,2	9,1
darunter Hauptwohnungsbevölkerung [2]	.	.	.	.	128.327	.
Saldo gegenüber Vorjahresmonat	+ 2.136	+ 1.439	+ 2.345	+ 1.299	+ 2.129	+ 1.339
davon Natürlicher Saldo	- 201	- 146	- 159	- 135	- 156	- 146
Wanderungssaldo	+ 2.337	+ 1.585	+ 2.504	+ 1.434	+ 2.285	+ 1.485
davon Deutsche	+ 1.593	+ 1.484	+ 1.788	+ 1.355	+ 1.693	+ 1.412
Ausländer	+ 543	- 45	+ 557	- 56	+ 436	- 73
Bevölkerungsbewegung						
Lebendgeborene insgesamt	87	102	98	105	111	89
darunter Deutsche	74	90	81	92	97	80
Gestorbene insgesamt	117	117	117	113	144	133
darunter Deutsche	115	113	116	112	141	129
Natürlicher Saldo insgesamt	- 30	- 15	- 19	- 8	- 33	- 44
darunter Deutsche	- 41	- 23	- 35	- 20	- 44	- 49
Zugezogene insgesamt	824	817	752	658	1.099	874
darunter Deutsche	631	620	581	489	818	657
Weggezogene insgesamt	802	714	693	750	1.056	780
darunter Deutsche	614	554	536	576	781	576
Wanderungssaldo insgesamt	+ 22	+ 103	+ 59	- 92	+ 43	+ 94
darunter Deutsche	+ 17	+ 66	+ 45	- 87	+ 37	+ 81
Bevölkerungssaldo insgesamt	- 8	+ 88	+ 40	- 100	+ 10	+ 50
darunter Deutsche	- 24	+ 43	+ 10	- 107	- 7	+ 32
Eheschließungen [3]	70	63	57	57	77	64
Ehescheidungen	50	51	58	43	71	43
Einbürgerungen	17	25	27	24	11	31
Bau- und Wohnungswesen [4]						
Bauvorhaben insgesamt	34	22	45	44	63	33
davon neue Wohngebäude (einschl. Wohnheime)	23	14	21	36	43	31
darunter Ein- und Zweifamilienhäuser	23	10	18	33	40	25
Mehrfamilienhäuser	-	4	3	3	3	6
neue Nichtwohngebäude	2	4	4	2	4	1
Baumaßnahmen an bestehenden Gebäuden	9	4	20	6	16	1
darin Wohnungen	26	67	43	56	118	94
Baukosten insgesamt (in 1000 €)	16.372	15.347	18.910	29.608	20.584	9.463
darunter neue Wohngebäude (in 1000 €)	3.976	6.348	4.955	5.460	8.457	7.368
Baufertigstellungen insgesamt	32	33	6	29	11	11
davon neue Wohngebäude (einschl. Wohnheime)	22	13	5	24	6	4
darunter Ein- und Zweifamilienhäuser	20	12	5	14	5	4
Mehrfamilienhäuser	2	1	-	10	1	-
neue Nichtwohngebäude	2	6	-	-	-	-
Baumaßnahmen an bestehenden Gebäuden	8	14	1	5	5	7
darin Wohnungen	35	28	6	105	17	13
davon mit 1 und 2 Wohnräumen	2	15	-	8	- 1	4
3 Wohnräumen	- 2	5	1	14	14	4
4 Wohnräumen	11	- 8	-	39	3	- 2
5 und mehr Wohnräumen	24	16	5	44	1	7
Gebäude- und Wohnungsbestand [5]						
Wohngebäude insgesamt	19.136	19.424	19.141	19.447	19.148	19.451
darunter Ein- und Zweifamilienhäuser	12.015	12.275	12.020	12.288	12.025	12.291
Mehrfamilienhäuser	7.088	7.114	7.088	7.124	7.089	7.125
Wohnungen in Wohn- und Nichtwohngebäuden	76.138	76.647	76.144	76.751	76.161	76.763

	Januar		Februar		März	
	2004	2005	2004	2005	2004	2005
Arbeitsmarkt [6]						
Arbeitslose insgesamt	12.340	14.634	12.459	14.367	11.784	13.889
davon Männer	7.474	8.214	7.570	8.286	6.988	8.088
Frauen	4.866	6.420	4.889	6.081	4.796	5.801
darunter Ausländer	1.623	2.054	1.676	1.999	1.565	1.915
Jugendliche unter 20 Jahre	319	704	318	518	330	476
ältere Arbeitslose (55 Jahre und älter)	1.242	1.552	1.249	1.518	1.205	1.459
Schwerbehinderte	754	845	767	824	747	814
Arbeitslosenquote (in %) [7]	7,6	8,9	7,6	8,8	7,2	8,5
Offene Stellen	1.156	1.269	1.293	985	1.157	1.126
Verbraucherpreisindex für Deutschland (2000 = 100)						
Alle privaten Haushalte	105,2	106,9	105,4	107,3	105,7	.
Veränderung gegenüber dem Vorjahresmonat in %	+ 1,2	+ 1,6	+ 0,9	+ 1,8	+ 1,1	.
Wohnungsmiete (einschl. Nebenkosten)	104,4	105,4	104,5	105,6	104,6	.
Veränderung gegenüber dem Vorjahresmonat in %	+ 1,2	+ 1,0	+ 1,1	+ 1,1	+ 1,1	.
Fremdenverkehr [8]						
Gästeankünfte insgesamt	17.832	19.082	20.117	20.289	29.527	25.686
darunter in Hotels	16.698	17.869	18.396	18.667	27.020	23.436
Auslandsgäste	3.503	4.070	4.424	4.303	5.586	5.535
Gästeübernachtungen insgesamt	32.737	32.307	35.184	33.736	53.995	43.967
darunter in Hotels	29.845	29.495	31.451	30.093	47.158	38.258
Auslandsgäste	8.056	9.084	8.719	8.405	11.061	10.468
Fremdenbetten insgesamt	3.894	3.849	3.862	4.045	3.906	4.057
Bettenbelegung in % [9]	27,1	28,0	31,4	29,8	44,6	35,0
Kraftfahrzeuge						
Zugelassene Kraftfahrzeuge [10]	91.829	89.016	91.641	88.706	91.328	88.760
darunter Pkw einschl. Kombi	76.416	74.544	76.300	74.354	76.055	74.462
KfZ-Neuzulassungen	689	650	700	762	1.111	1.185
Immissionsmessergebnisse [11]						
Kohlenmonoxid CO Mittelwert (Tagesgrenzwert: 10 mg/m³)	0,800	0,700	0,800	0,700	0,900	0,700
Kohlenmonoxid CO 98%-Wert	1,900	1,600	1,800	1,700	2,200	1,900
Stickstoffdioxid NO_2 Mittelwert (Jahresmittelgrenzwert: 0,04 mg/m³)	0,050	0,045	0,053	0,056	0,059	0,064
Stickstoffdioxid NO_2 98%-Wert	0,086	0,078	0,094	0,112	0,112	0,143
Feinstaub PM 10 Mittelwert (Jahresmittelgrenzwert: 0,04 mg/m³)	0,033	0,030	0,044	0,038	0,064	0,049
Feinstaub 98%-Wert	0,104	0,068	0,103	0,099	0,155	0,120
Ozon O_3 Mittelwert	0,021	0,017	0,022	0,028	0,030	0,027
Ozon O_3 98%-Wert (Informationswert: 0,18 mg/m³)	0,057	0,050	0,063	0,066	0,072	0,075

[1] Personen, die in Regensburg mit Haupt- oder Nebenwohnsitz gemeldet sind. Quelle: Melderegister
[2] Bevölkerung am Ort der Hauptwohnung. Quelle: Bayerisches Landesamt für Statistik und Datenverarbeitung
[3] alle Eheschließungen, bei denen mindestens ein Partner in Regensburg gemeldet ist. Nicht vergleichbar mit früheren Veröffentlichungen, in denen diese Zahlen nach dem sog. Wohnortsprinzip ermittelt wurden
[4] Genehmigte bzw. einem Genehmigungsfreistellungsverfahren unterliegende Baumaßnahmen, bei denen Wohnraum oder sonstiger Nutzraum geschaffen oder verändert wird
[5] Fortschreibung nach der Gebäude- und Wohnungszählung 1987
[6] Geschäftsstelle Regensburg (Stadt und Landkreis Regensburg)
[7] bezogen auf alle zivilen Erwerbspersonen
[8] in Beherbergungsbetrieben mit mehr als 8 Gästebetten einschl. Jugendherberge
[9] (Übernachtungen x 100) : (Betten x Tage des Berichtszeitraums)
[10] ohne Bahn, Post, Streitkräfte; ohne Kfz-Anhänger
[11] Messstelle Schwanenplatz, Grenzwerte sind zeitlich gestaffelt gem. 22. BImSchV zu erreichen; alle Angaben in mg/m³

Impressum:

Herausgeber: Stadt Regensburg
Amt für Vermessung und Statistik
- Abteilung Statistik -

April 2005
Neues Rathaus, Minoritenweg 8 und 10, 93047 Regensburg
Postanschrift: Postfach 11 06 43, 93019 Regensburg
Internet: www.statistik.regensburg.de

Verantwortlich: Waldemar Hofmann, Tel. 507-1660
Sachbearbeitung: Waldemar Hofmann, Tel. 507-1660 (Artikel)
Reinhold Liedel, Tel. 507-4663 (Tabellenteil)
Druck: Hausdruckerei der Stadt Regensburg

Nachdruck in Auszügen mit Quellenangabe zulässig